
 <b>GOVERNO DO PIAUÍ</b> <a href="http://www.pi.gov.br">www.pi.gov.br</a>	<b>RELATÓRIO FOTOGRÁFICO - SITUAÇÃO ANTERIOR</b>		
	GOVERNO DO ESTADO DO PIAUÍ		
	SECRETARIA DE ESTADO DA EDUCAÇÃO - SEDUC		
	UNIDADE DE GESTÃO DA REDE FÍSICA - UGERF		
<b>OBRA:</b>	CONSTRUÇÃO DO CENTRO INTEGRADO DE EDUCAÇÃO ESPECIAL - CIES LUZILÂNDIA (INCLUSO SUBESTAÇÃO)		
<b>DATA:</b>	JUNHO DE 2021		
<b>LOCAL:</b>	LUZILÂNDIA-PI		

FOTO 01: FACHADA FRONTAL	DESCRIÇÃO
 <p>U E Francisco Carvalho -3°27'51", -42°22'9", 16,8m</p>	Vista da fachada externa (Muro frontal) da edificação que deverá ser totalmente demolida.

FOTO 02: FACHADA LATERAL	DESCRIÇÃO
 <p>U E Francisco Carvalho -3°27'51", -42°22'9", 20,1m</p>	Vista da fachada externa (Muro Lateral) da edificação que deverá ser demolida.





 GOVERNO DO PIAUÍ www.pi.gov.br	RELATÓRIO FOTOGRÁFICO - SITUAÇÃO ANTERIOR		
	GOVERNO DO ESTADO DO PIAUÍ		
	SECRETARIA DE ESTADO DA EDUCAÇÃO - SEDUC		
	UNIDADE DE GESTÃO DA REDE FÍSICA - UGERF		
OBRA:	CONSTRUÇÃO DO CENTRO INTEGRADO DE EDUCAÇÃO ESPECIAL - CIES LUZILÂNDIA (INCLUSO SUBESTAÇÃO)		
DATA:	JUNHO DE 2021		
LOCAL:	LUZILÂNDIA-PI		

FOTO 03: CALÇADA	DESCRIÇÃO
	<p>Vista da Calçada e do meio fio a ser demolido e retirado.</p>

FOTO 04: ENTRADA PRINCIPAL	DESCRIÇÃO
	<p>Vista da entrada principal. Note-se o desnível da parte interna com a entrada, na calçada. Estimou-se um <b>desnível de 1,00 m</b>, o que gera a necessidade de aterro de toda a parte interna do terreno para elevar o nível em relação ao nível das ruas adjacentes.</p>





 GOVERNO DO PIAUÍ www.pi.gov.br	RELATÓRIO FOTOGRÁFICO - SITUAÇÃO ANTERIOR		
	GOVERNO DO ESTADO DO PIAUÍ		
	SECRETARIA DE ESTADO DA EDUCAÇÃO - SEDUC		
	UNIDADE DE GESTÃO DA REDE FÍSICA - UGERF		
OBRA: CONSTRUÇÃO DO CENTRO INTEGRADO DE EDUCAÇÃO ESPECIAL - CIES LUZILÂNDIA (INCLUSO SUBESTAÇÃO)			
DATA: JUNHO DE 2021			
LOCAL: LUZILÂNDIA-PI			


FOTO 05: CORREDOR DE ENTRADA	DESCRIÇÃO
	<p>Edificação a ser inteiramente demolida. Cobertura, forros e esquadrias removidas; alvenarias e lajes demolidas mecanicamente.</p>

FOTO 06: PÁTIO COBERTO	DESCRIÇÃO
	<p>Vista da cobertura do pátio. Tesouras a serem removidas.</p>





 GOVERNO DO PIAUÍ www.pi.gov.br	RELATÓRIO FOTOGRÁFICO - SITUAÇÃO ANTERIOR		
	GOVERNO DO ESTADO DO PIAUÍ		
	SECRETARIA DE ESTADO DA EDUCAÇÃO - SEDUC		
	UNIDADE DE GESTÃO DA REDE FÍSICA - UGERF		
OBRA: CONSTRUÇÃO DO CENTRO INTEGRADO DE EDUCAÇÃO ESPECIAL - CIES LUZILÂNDIA (INCLUSO SUBESTAÇÃO)			
DATA: JUNHO DE 2021			
LOCAL: LUZILÂNDIA-PI			

FOTO 07: TERRENO	DESCRIÇÃO
	Vista do terreno. Vegetação a ser retirada para preparar terreno para terraplenagem.

FOTO 08: CORREDOR SALAS	DESCRIÇÃO
	Vista da Edificação a ser totalmente demolida.




 <b>GOVERNO DO PIAUÍ</b> <a href="http://www.pi.gov.br">www.pi.gov.br</a>	<b>RELATÓRIO FOTOGRÁFICO - SITUAÇÃO ANTERIOR</b>		
	GOVERNO DO ESTADO DO PIAUÍ		
	SECRETARIA DE ESTADO DA EDUCAÇÃO - SEDUC		
	UNIDADE DE GESTÃO DA REDE FÍSICA - UGERF		
<b>OBRA:</b>	CONSTRUÇÃO DO CENTRO INTEGRADO DE EDUCAÇÃO ESPECIAL - CIES LUZILÂNDIA (INCLUSO SUBESTAÇÃO)		
<b>DATA:</b>	JUNHO DE 2021		
<b>LOCAL:</b>	LUZILÂNDIA-PI		

FOTO 09: FORROS	DESCRIÇÃO
	Vista do Forro a ser totalmente removido.

---

**Eng.º Civil Responsável**  
**Nome:** Joarges Ludson Vaz Borges  
**CREA:** 1909530832

Teresina-PI, 07 de junho de 2021.